

Contoh denah kota :













Hal penting yang harus dilakukan saat membuat denah :

1. Judul denah
2. Nama ruangan/ nama bangunan
3. Gambaran umum lokasi
4. Penunjuk arah mata angin

Arah mata angin adalah panduan atau standar yang digunakan untuk menentukan orientasi arah (utara, selatan, timur, dan barat) dalam sistem navigasi atau pembacaan peta.

Fungsi arah mata angin adalah sebagai panduan **navigasi universal** untuk menentukan posisi, orientasi, dan arah suatu lokasi di permukaan bumi.

Macam-macam simbol :

CONTOH SIMBOL UNTUK KENAMPAKAN BUDAYA		CONTOH SIMBOL UNTUK KENAMPAKAN ALAM	
	Jalan Raya		Sungai
	Jalan Desa		Gunung
	Rel		Danau
	Kota Kecil		Rawa
	Kota Administratif		
	Ibukota Negara		

Kenampakan alam adalah semua bagian di lingkungan sekitar kita yang terbentuk akibat proses alami. Contohnya gunung, sungai, danau, bukit, lembah, pantai, muara, dataran rendah dan dataran tinggi. Semuanya terbentuk karena proses alami, bukan dibuat oleh manusia.

Kenampakan buatan adalah semua bagian di lingkungan sekitar kita yang terbentuk karena diciptakan oleh manusia. Contohnya bangunan gedung, jembatan, dam/waduk, taman, bendungan, jalan tol, terowongan dll.

Kenampakan alam dan kenampakan buatan akan membantu kita mencari suatu lokasi menggunakan denah. Dalam denah keduanya digambarkan melalui simbol.

Jenis kenampakan alam :

1. Kenampakan daratan adalah semua kenampakan alam yang bisa ditemui di darat dan tidak digenangi air. Contohnya gunung, bukit, lembah, dataran rendah, tanjung dan pantai.

Bukit adalah daerah permukaan tanah yang lebih tinggi dari daerah sekitarnya.

Gunung adalah bagian daratan yang lebih tinggi dari bukit

Lembah adalah daerah landai di kaki gunung.

Tanjung adalah bagian daratan yang menjorok ke laut.

Pantai adalah perbatasan antara daratan dan lautan yang biasanya terdapat pasir.

2. Kenampakan perairan adalah daerah daratan yang digenangi air. Contohnya sungai, danau, rawa, teluk, selat dan laut.

Sungai adalah wilayah yang memanjang dan dialiri air terus menerus dari hulu ke hilir hingga berakhir di lautan.

Muara adalah daerah sungai yang bertemu lautan.

Danau adalah suatu daratan yang digenangi air dalam jumlah yang sangat banyak yang di dalamnya terdapat ikan dan makhluk hidup lainnya.

Rawa adalah suatu daratan yang digenangi air namun banyak dan ditumbuhi oleh tumbuh-tumbuhan air, biasa ditemukan di dekat pantai dan sungai.

Sungai, danau, dan rawa terletak di daerah daratan dan airnya tawar.

Laut adalah kenampakan perairan yang tidak dikelilingi daratan dan airnya memiliki rasa asin.