



Geografía y Civilizaciones Antiguas

El desarrollo de las civilizaciones de
Asia: India y China

Vocabulario Clave



Geografía

Estudio de la Tierra, sus rasgos y cómo influyen en la vida humana.

Civilización

Sociedad avanzada con ciudades, leyes, agricultura, religión y escritura.



Río

Corriente de agua que fluye al mar, lago o río. Esencial para beber, regar y transportar.

Agricultura

Cultivo de plantas y cría de animales para alimentos.

Asia en la Antigüedad

¿Dónde y cuándo?

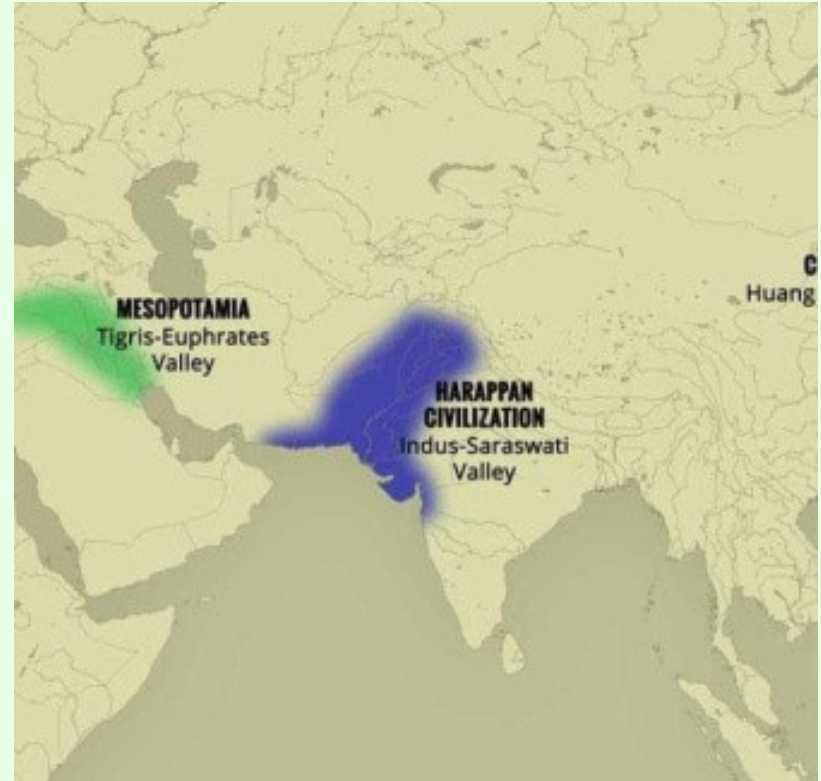
Hace unos 3,000 a 1,500 a.C., surgieron grandes civilizaciones en Asia: la **civilización del Indo** en la India y la **dinastía Shang** en China.

Ubicación geográfica

Ambas estaban en **regiones fértiles cerca de ríos grandes**, pero separadas por montañas y desiertos. Esta **distancia y aislamiento** permitió que desarrollaran culturas únicas.

¿Por qué aquí?

El clima, el agua y el suelo fértil hicieron posible la agricultura, base de toda civilización.



Mapa de Civilizaciones Antiguas

Civilizaciones antiguas en Asia: India (ríos Indo y Ganges) y China (río Amarillo), clave para su desarrollo.



Observa cómo los ríos están rodeados de llanuras fértiles. Las montañas y desiertos actúan como barreras naturales que limitan el contacto entre las civilizaciones.

El Papel de los Ríos

Río Indo

Permitió el florecimiento de ciudades como Harappa y Mohenjo-Daro, con sistemas de drenaje avanzados.



Río Ganges

Más tarde, fue centro de agricultura y vida religiosa hindú, favoreciendo el crecimiento de imperios.



Río Amarillo

Conocido como 'Cuna de la Civilización China', sus inundaciones dejaban lodo rico, ideal para cultivos.



Ríos como Venas de la Vida

¿Por qué eran tan importantes?

Los ríos no solo daban agua para beber, sino que:

- **Regaban los campos** → más cosechas
- **Transportaban bienes y personas** → comercio
- **Fertilizaban el suelo** → mejores cosechas cada año

Eran como **venas** que alimentaban a las civilizaciones.



Formas del Terreno




Montañas

Los Himalayas y el Tíbet aislaron a China e India, protegiéndolas de invasiones y limitando contactos.



Llanuras

Las llanuras del norte de India y China favorecieron la agricultura y el desarrollo urbano.



Desiertos

El desierto de Thar y el Taklamakan dificultaban el cruce, aumentando el aislamiento cultural.

Aislamiento y Cultura Única



¿Cómo afectó el aislamiento?

Por estar separadas por montañas y desiertos, India y China:

- **No se influenciaron mutuamente** directamente en sus inicios
- **Desarrollaron religiones propias:** Hinduismo y Budismo en India; Confucianismo, Taoísmo en China
- **Crearon sistemas políticos distintos:** reinos védicos vs. dinastías chinas

Una analogía

Imagina dos islas con culturas diferentes. ¡Así eran India y China en la antigüedad!

Contraste Geográfico

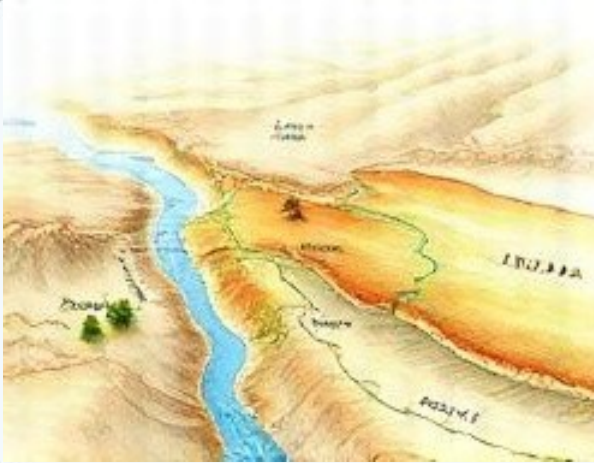


Aunque ambos ríos sustentaron civilizaciones, sus paisajes y desafíos eran diferentes.

Sistema de Inundación y Agricultura



¡A debatir! ♀ ♂ □



Ríos que Cambiaron la Historia

¿Qué habría pasado si los ríos **Indo** y **Amarillo** nunca hubieran existido? Piensa en cómo el **entorno natural** moldea el destino de las civilizaciones.

¡A debatir! ♀ ♂ □



Podrías haber dicho...

Los ríos Indo y Amarillo fueron esenciales: proporcionaron agua, riego y rutas comerciales, permitiendo el desarrollo de las civilizaciones en Harappa, Mohenjo-Daro y China.

¿Verdadero o Falso y por qué?

El río Ganges fue irrelevante para la antigua India.



**VERDADE
RO**



FALSO

Ahora es el momento de explicar por
qué...

¿Verdadero o Falso y por qué? □ □ □

El río Ganges fue irrelevante para la antigua India.

¿Por qué es así?

- a)** El río Ganges fue fundamental para la antigua India porque permitió el desarrollo de la agricultura en la llanura del norte y se convirtió en un centro religioso y cultural para el hinduismo.
- b)** El río Ganges no fue importante porque las primeras civilizaciones como Harappa y Mohenjo-Daro estaban en el río Indo, no en el Ganges.

Respuestas en la siguiente
diapositiva...

¿Verdadero o Falso y por qué?



El río Ganges fue irrelevante para la antigua India.



¿Por qué es así?

- a)** El río Ganges fue fundamental para la antigua India porque permitió el desarrollo de la agricultura en la llanura del norte y se convirtió en un centro religioso y cultural para el hinduismo.
- b)** El río Ganges no fue importante porque las primeras civilizaciones como Harappa y Mohenjo-Daro estaban en el río Indo, no en el Ganges.

Impacto Geográfico Resumido

1



Ríos Fértiles

Permitieron agricultura sostenible y crecimiento urbano.

2



Barreras Naturales

Montañas y desiertos: protegieron, pero aislaron civilizaciones.

3



Cultura Diferente

El aislamiento fomentó un desarrollo único en religión, gobierno y sociedad.

En Resumen

Las civilizaciones antiguas de India y China surgieron gracias a ríos poderosos y tierras fértiles. A pesar de estar en el mismo continente, montañas y desiertos las mantuvieron separadas, permitiendo que cada una desarrollara una identidad cultural única. La geografía no solo moldeó sus campos, sino también sus creencias, leyes y formas de vida.

